



**КОМИТЕТ ИМУЩЕСТВЕННЫХ ОТНОШЕНИЙ  
АДМИНИСТРАЦИИ ПЕРМСКОГО МУНИЦИПАЛЬНОГО ОКРУГА**

**РЕШЕНИЕ**

о размещении объектов № 407

Пермский край  
Пермский округ

20.02.2024

Комитет имущественных отношений администрации Пермского муниципального округа разрешает Публичному акционерному обществу «Россети Урал» (ИНН 6671163413, ОГРН 1056604000970, почтовый адрес: 620026, г. Екатеринбург, ул. Мамина Сибиряка, д. 140)

размещение объекта: «Строительство ВЛ 0,4 кВ с установкой ПУ для электроснабжения п. Юг (4500087260)(Мелюхина И.В.)»

на землях государственная собственность на которые не разграничена

на срок бессрочно

Местоположение: Пермский край, Пермский муниципальный округ, п. Юг

Приложение: схема предполагаемых к использованию земель или земельных участков.

Особые условия использования:

1) При установке опор электросетевого хозяйства учесть параметры ширины проезда улично-дорожной сети, во избежание сужения полосы отвода дороги. Установить опоры на расстоянии не более 2 метров от границ земельного участка.

2) При условии получения разрешения на производство земляных работ.

Заместитель председателя комитета



М.В. Королева  
(подпись, печать)

М.В. Королева

# Схема предполагаемых к использованию земель или части земельного участка

**Объект:** "Строительство ВЛ 0,4 кВ с установкой ПУ для электроснабжения п. Юг (4500087260) (Мелюхина И.В.)"

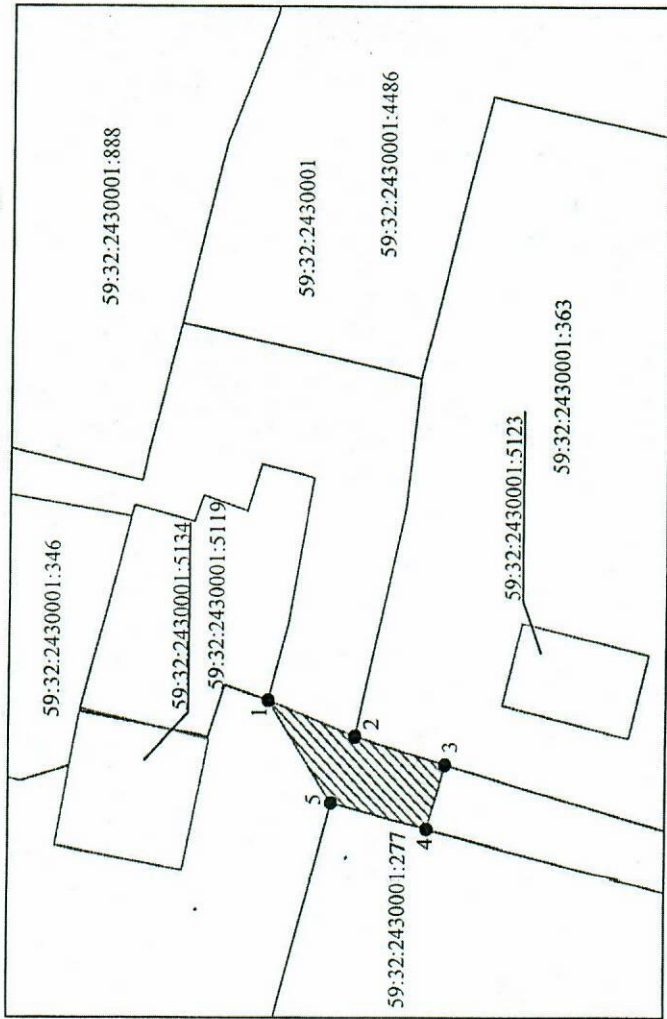
**Местоположение:** Пермский край, Пермский муниципальный округ, п. Юг

**Площадь земель или части земельного участка, кв. м.: 42**

**Категория земель:** Земли населенных пунктов






**Вид разрешенного использования земельного участка:**

**Цель использования:** Под объекты инженерного оборудования электроснабжения (Строительство ВЛ 0,4 кВ с установкой ПУ для электроснабжения п. Юг (4500087260) (Мелюхина И.В.))



1:500

## Условные обозначения:

-  - предполагаемые к использованию земли;
-  - существующая часть границы, имеющиеся в ЕГРН сведения о которой достаточны для определения ее местоположения;
-  - граница кадастрового квартала;
-  - характерная точка границы испрашиваемого земельного участка;
-  - границы зон, с особыми условиями использования территории внесенные в ЕГРН;

**Описание границ смежных землепользователей:**  
1-2, 3-4, 5-1 - земли в государственной или муниципальной собственности, права на которые не разграничены;

2-3 - земельный участок с кадастровым номером 59:32:2430001:363;

4-5 - земельный участок с кадастровым номером 59:32:2430001:277;

Координаты характерных точек МСК-59			
№	X	Y	
1	485707,55	2228268,93	
2	485701,72	2228266,70	
3	485695,73	2228264,98	
4	485696,92	2228260,86	
1	485707,55	2228268,93	

Заявитель

О.А. Субботин